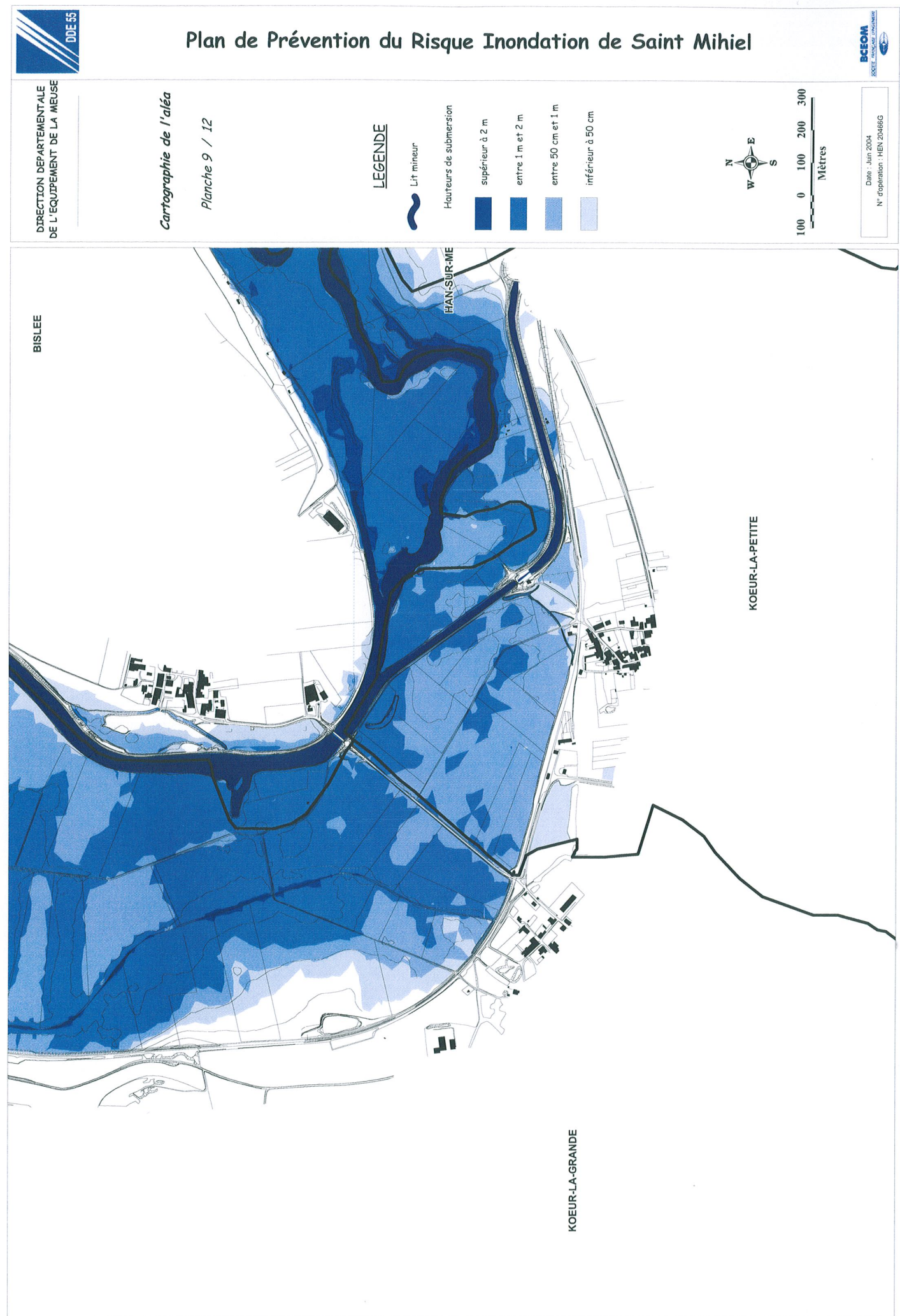
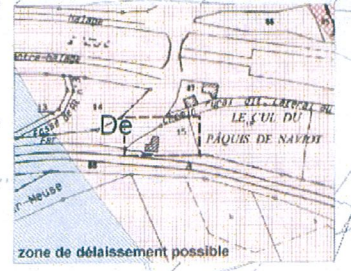
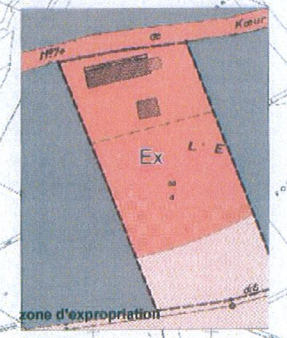
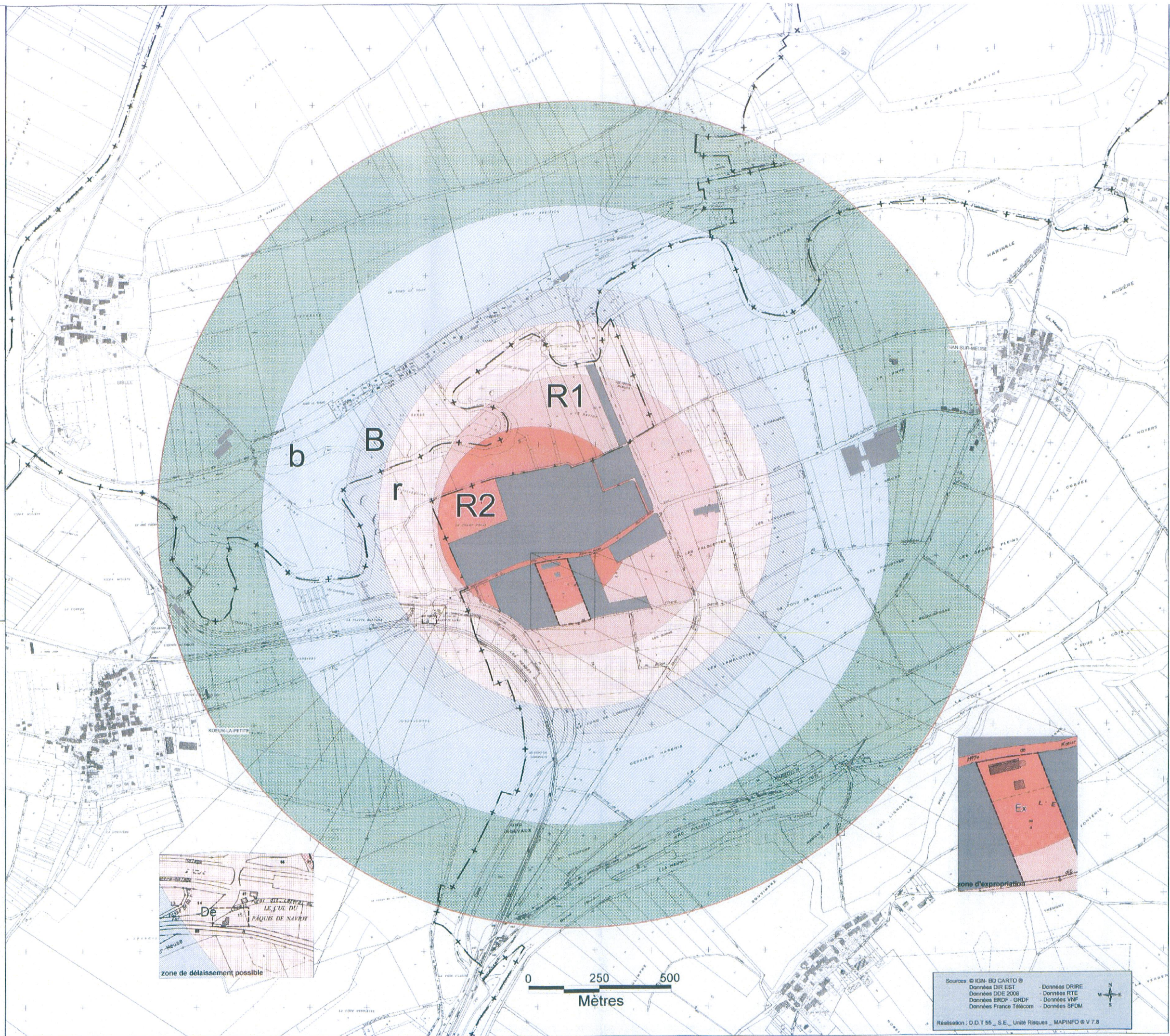


Plan de Prévention du Risque Inondation
Plan d'assemblage du PPRI dit de Saint Mihiel



Légende

- Périmètre d'exposition aux risques**
 [Ligne rouge] Limites du périmètre d'exposition aux risques
- Projet de zonage réglementaire**
- [Zone verte] Zone de recommandations
 - [Zone bleu clair] Zone d'autorisation b
 - [Zone bleu foncé] Zone d'autorisation B
 - [Zone rose pâle] Zone d'interdiction r
 - [Zone rose foncée] Zone d'interdiction stricte R1
 - [Zone rouge] Zone d'interdiction stricte R2
- [Zone blanche avec trait] De zone de délaissement possible
 [Zone blanche avec trait] Ex zone d'expropriation
- [Zone grise] Limites entreprise source HUNTSMAN
- [Ligne noire] Limites communales



Plan de Prévention des Risques Technologiques
Communes de BISLEE, HAN SUR MEUSE,
KOEUR LA PETITE, SAINT-MIHIEL
Entreprise HUNTSMAN

PLAN DE ZONAGE REGLEMENTAIRE

DIRECTION DEPARTEMENTALE DES TERRITOIRES DE LA MEUSE
 Service Environnement
 14, rue Antoine Bureau
 BP 10 913
 55012 Bar-le-Duc Cedex

DIRECTION REGIONALE DE L'AMENAGEMENT ET DU LOGEMENT LORRAINE
 Service de Prévention des Risques
 Bâtiment des Risques Technologiques et Industriels
 18, rue Claude Chappe
 57010 METZ

En pour être annexé à mon arrêté n° 2011-0509 du 28 mars 2011 sur le Doc. n° 2-8 MARS 2011

Le Préfet
 Gaëlle DESFALZ

Sources : IGM - BD CARTO ©
 Données DIR EST
 Données DDE 2008
 Données ERDF - GRDF
 Données France Télécom

Données DRIRE
 Données RTE
 Données VNF
 Données SFDM

Réalisation : D.D.T 55 - S.E. - Unité Risques - MAPINFO © V 7.8