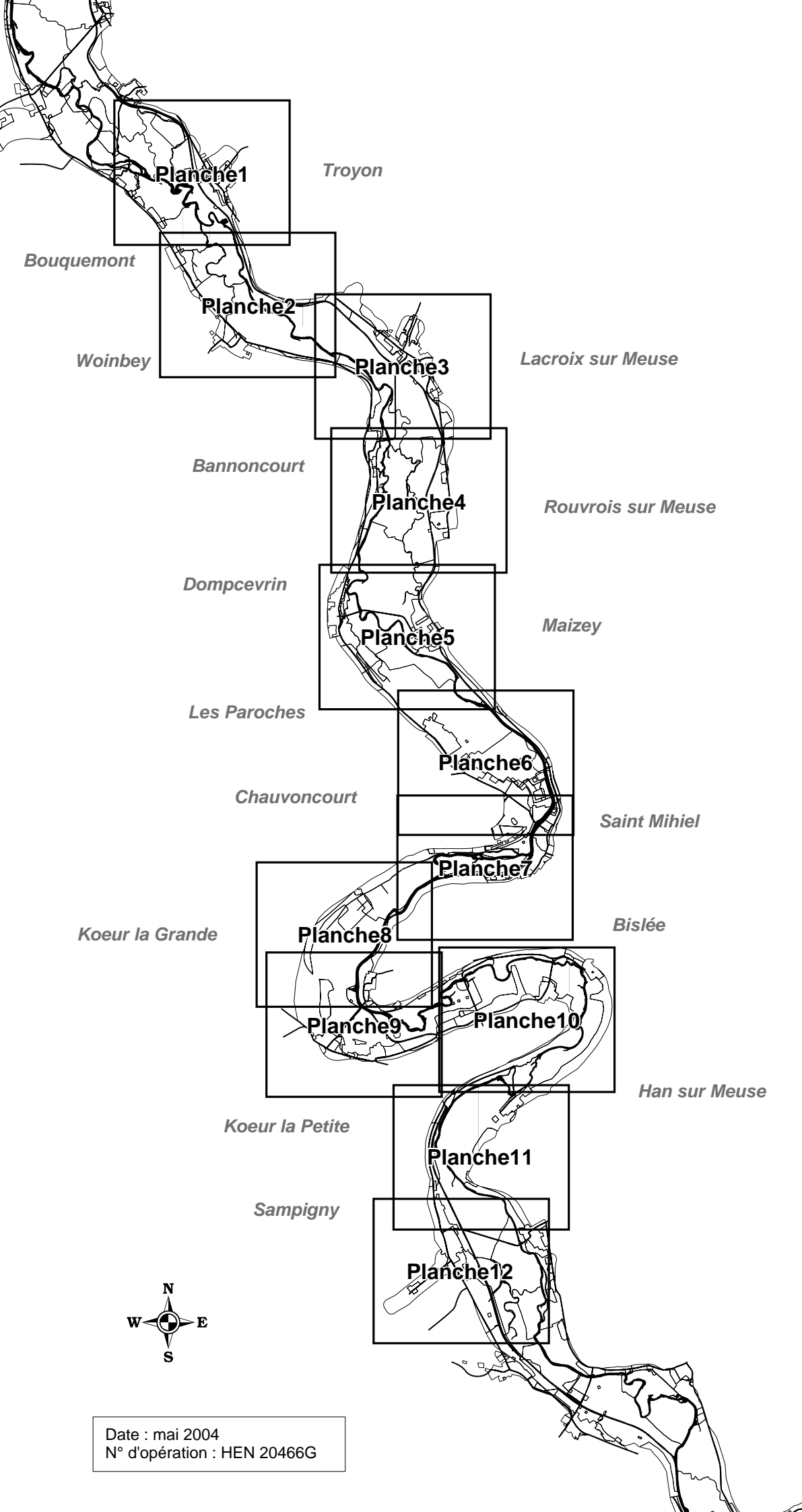




# Plan de Prévention du Risque Inondation

## Plan d'assemblage du PPRI dit de Saint Mihiel







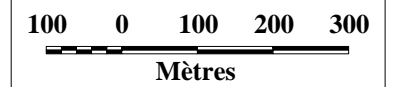
Date : mai 2004  
N° d'opération : HEN 20466G

*Cartographie de l'aléa*

*Planche 9 / 12*

**LEGENDE**

-  Lit mineur
- Hauteurs de submersion
  -  supérieur à 2 m
  -  entre 1 m et 2 m
  -  entre 50 cm et 1 m
  -  inférieur à 50 cm



Date : Juin 2004  
N° d'opération : HEN 20466G

**Plan de Prévention du Risque Inondation de Saint Mihiel**

