






Plan de Prévention du Risques inondation de l'Ormain section dite "Amont"

Tableau d'assemblage

LEGENDE

- | | | | |
|---|---|---|------------------|
|  | Zone naturelle, zone d'expansion des crues |  | Lit Mineur |
|  | Zone urbanisée soumise aux aléas les plus fort |  | Limite communale |
|  | Zone urbanisée soumise aux aléas faibles et modérés | | |



Direction Départementale des Territoires de la Meuse



