



Maîtrise d'ouvrage
 Ministère
 de la Transition
 écologique et solidaire

Direction de la Sécurité de l'Aviation Civile nord-est

Aérodrome de BAR-LE-DUC — LES HAUTS-DE-CHÉE

PROJET DE PLAN DES SERVITUDES AERONAUTIQUES DE DEGAGEMENTS

A1 - PLAN D'ENSEMBLE

Maîtrise d'oeuvre
 Service National d'Ingénierie Aéroportuaire
 Département Programmation Environnement Aménagement
 Siège : 82, rue des Pyrénées - 75970 Paris cedex 20
 Site : Méditerranée
 Adresse : 1, rue Vincent Auriol - CS 90890 - 13627 Aix en Provence cedex 1

Indice	Date	Observations / Modifications	Réf : PPSA-A1_SNIA-PEA_LFEU_1
1	Novembre 2016	PPSA - A1 Plan d'ensemble (document provisoire)	
			Echelle : 1 / 25 000

Communes concernées par les servitudes aéronautiques

- Les Hauts-de-Chée
- Raival
- Rembercourt-Sommaise
- Seigneulles

Caractéristiques techniques de base :

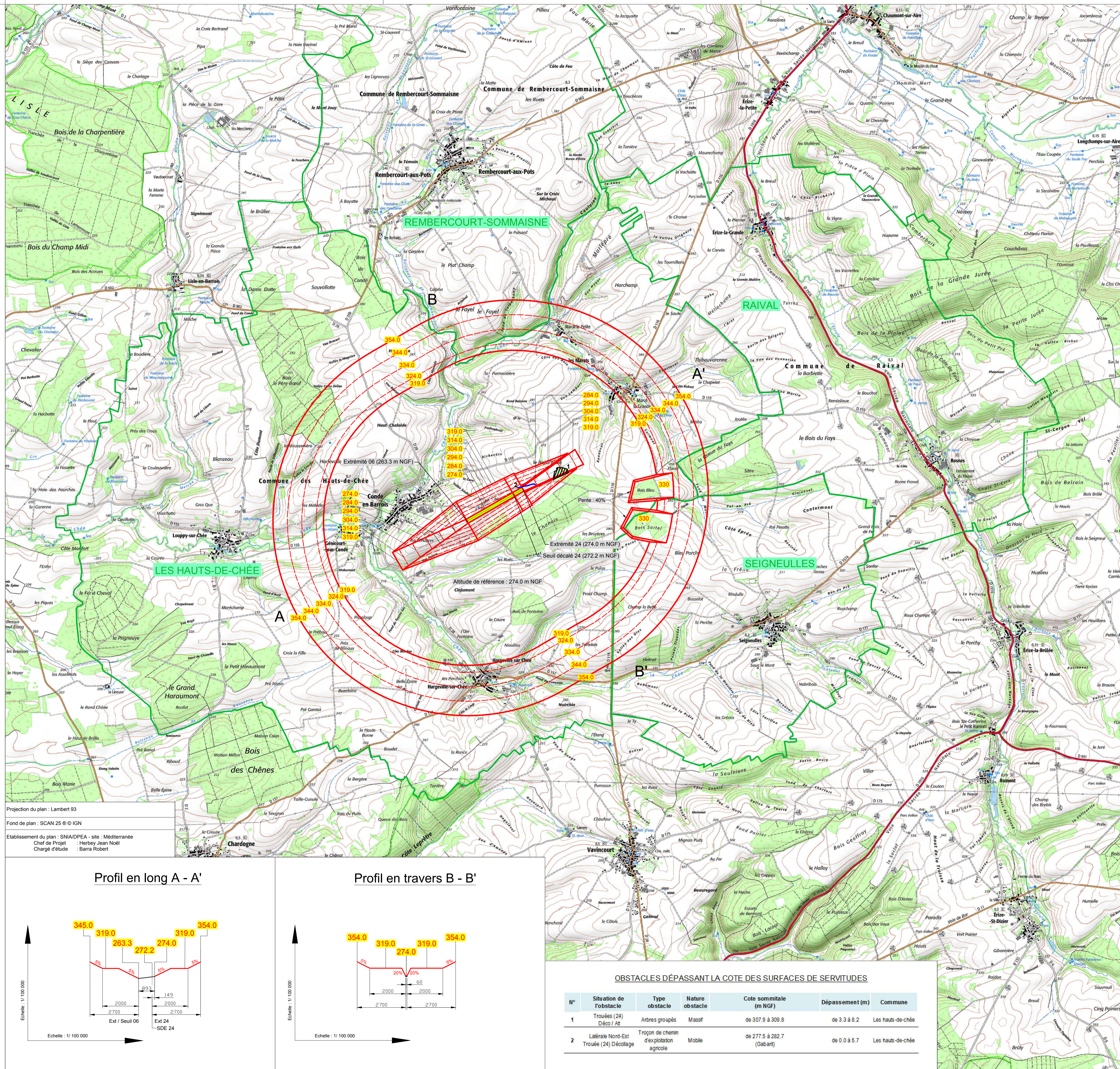
- Chiffre de code de l'aérodrome : 1
- Altitude de référence : 274 mètres NGF
- Piste non revêtue code 1 : (893 x 50 m)
- Périmètre d'appui de 893 x 60 m
- Seuil / Extrémité 06 : piste exploitée à vue
- Extrémité 24 : piste exploitée à vue
 Seuil décalé : 149 m

Légende :

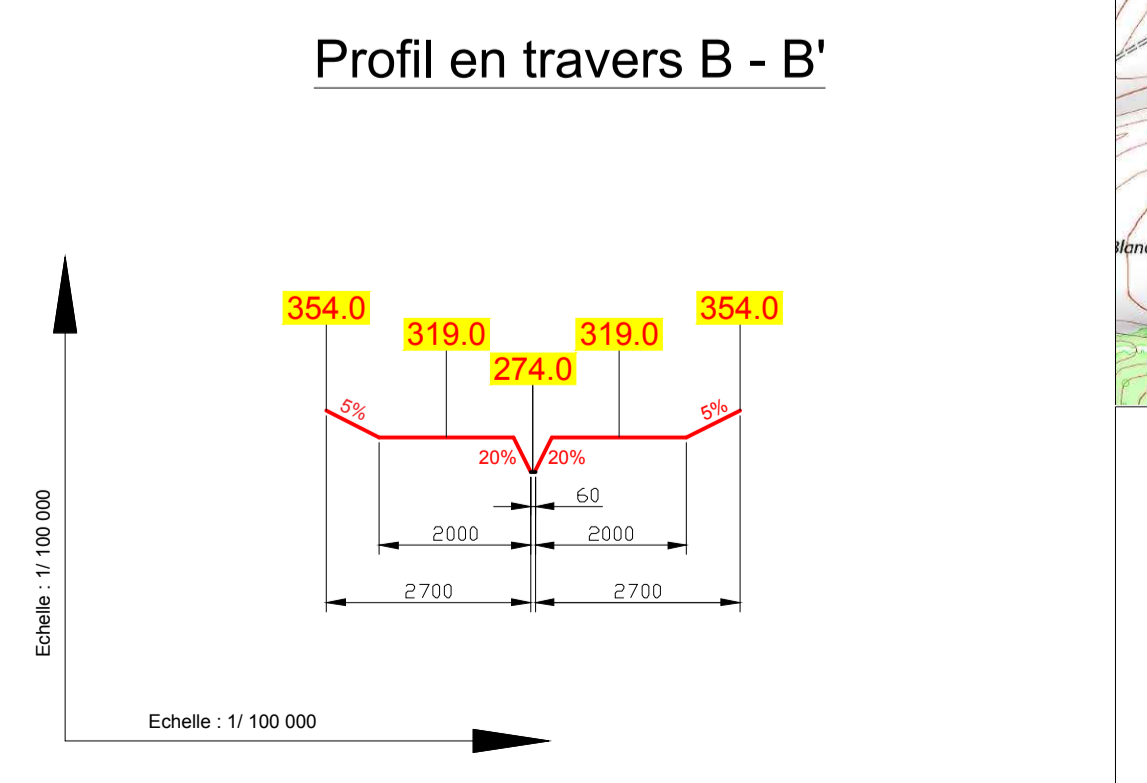
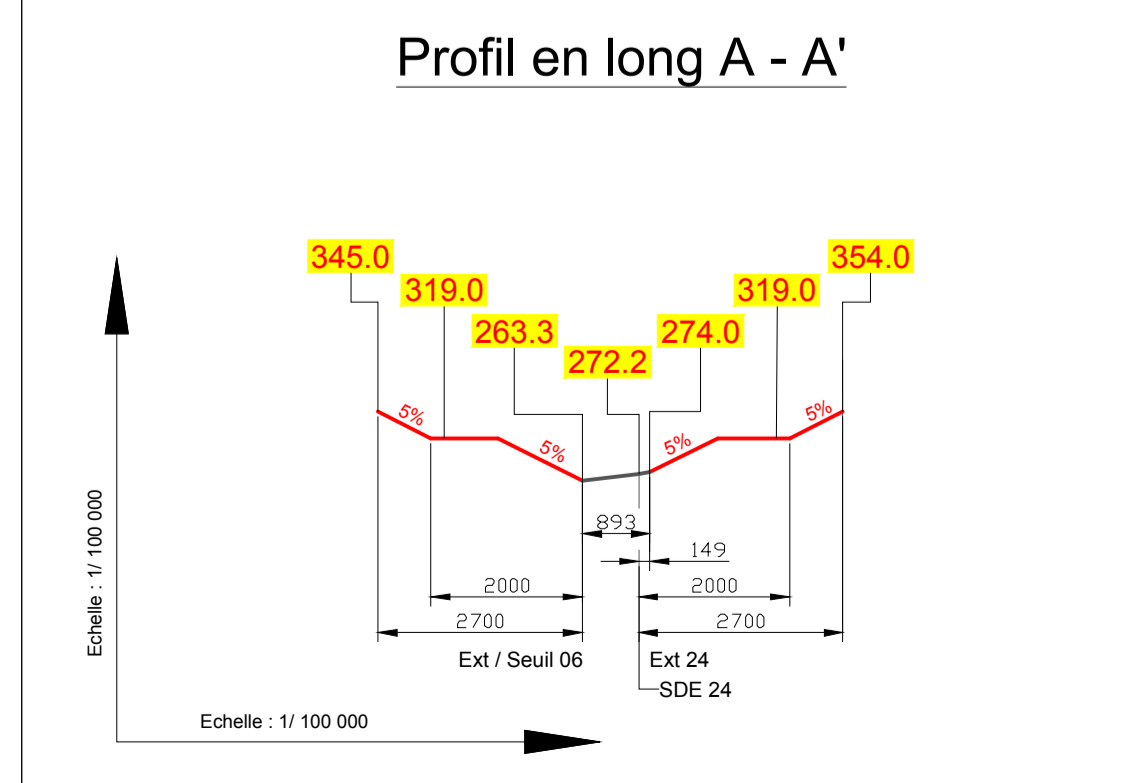
- Piste non revêtue
- Limite des surfaces de dégagement
- Intermédiaire des surfaces de dégagement
- Limite de commune
- LES HAUTS-DE-CHÉE** Nom de la commune
- Cote altimétrique des surfaces de dégagement (mètres NGF)
- 1** Numéro d'obstacle (voir tableau plan A1 et note annexe)
- Obstacle mobile (voir note annexe)

Végétation dépassant les cotes limites réglementaires

- Secteur d'arbres isolés ou forêts



Projection du plan : Lambert 93
 Fond de plan : SCAN 25 © IGN
 Etablissement du plan : SNIA/DPEA - site : Méditerranée
 Chef de Projet : Herbey Jean Noël
 Chargé d'étude : Barra Robert



OBSTACLES DÉPASSANT LA COTE DES SURFACES DE SERVITUDES

N°	Situation de l'obstacle	Type obstacle	Nature obstacle	Cote sommitale (m NGF)	Dépassement (m)	Commune
1	Trouées (24) Déco / A1	Arbres groupés	Massif	de 307.9 à 309.8	de 3.3 à 8.2	Les Hauts-de-Chée
2	Latérale Nord-Est Trouée (24) Décollage	Troçon de chemin d'exploitation agricole	Mobile	de 277.5 à 282.7 (Gabart)	de 0.0 à 5.7	Les Hauts-de-Chée