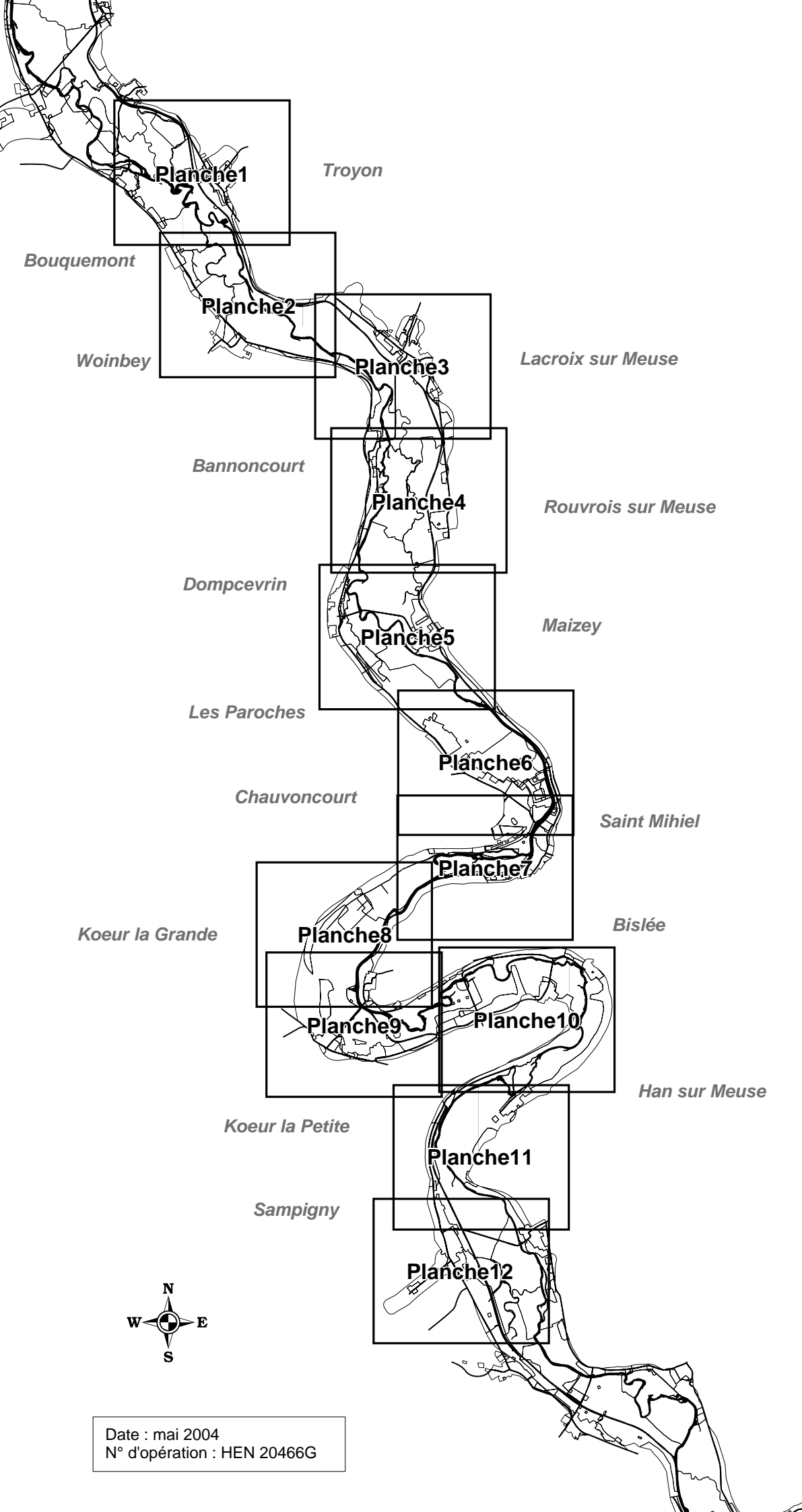




Plan de Prévention du Risque Inondation

Plan d'assemblage du PPRI dit de Saint Mihiel



Date : mai 2004
N° d'opération : HEN 20466G

Cartographie de l'aléa


Planche 11 / 12

LEGENDE


 Lit mineur

Hauteurs de submersion

 supérieur à 2 m

 entre 1 m et 2 m

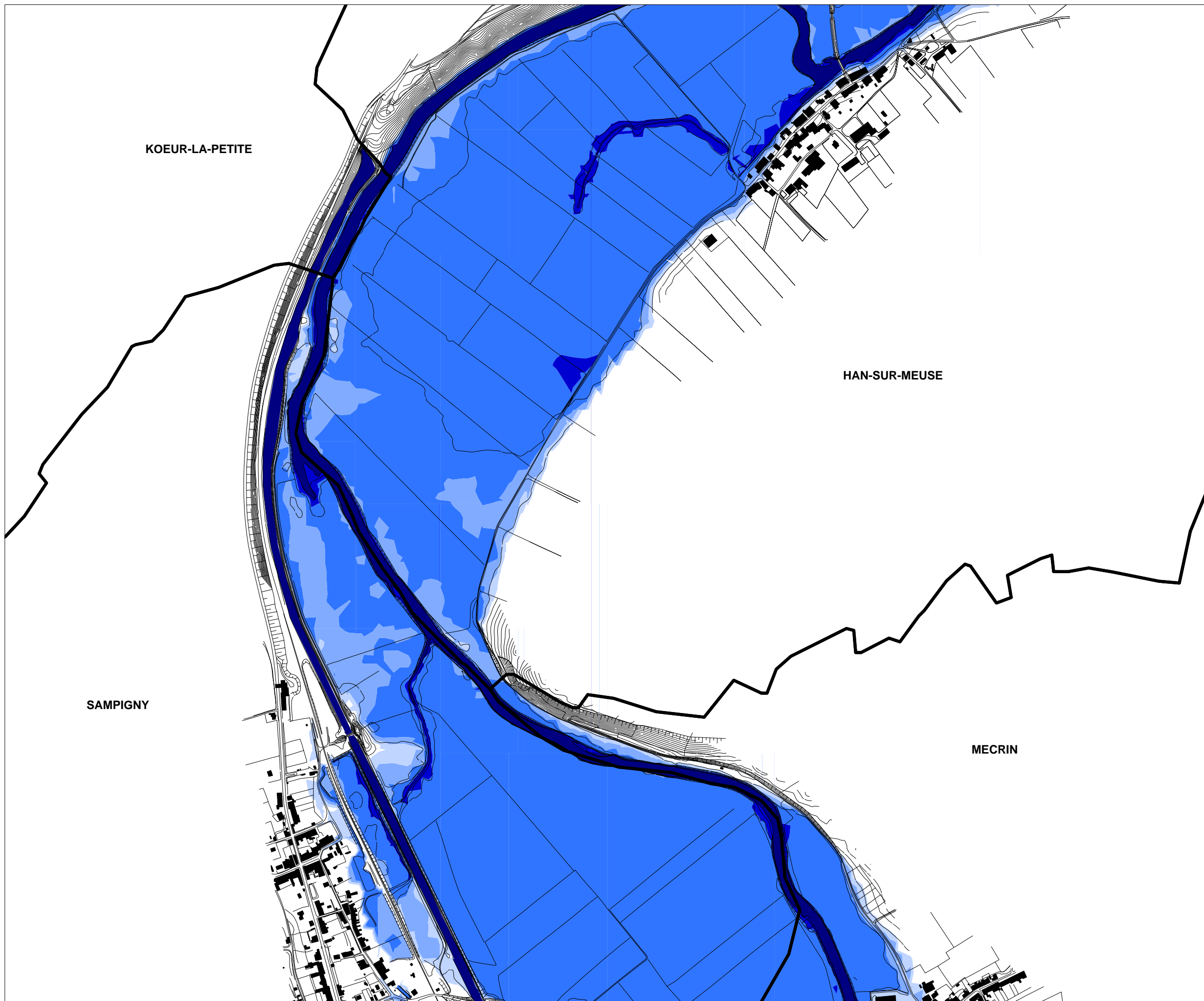
 entre 50 cm et 1 m

 inférieur à 50 cm



100 0 100 200 300
Mètres

Date : Juin 2004
N° d'opération : HEN 20466G



Cartographie de l'aléa

Planche 12 / 12

LEGENDE

 Lit mineur

Hauteurs de submersion

-  supérieur à 2 m
-  entre 1 m et 2 m
-  entre 50 cm et 1 m
-  inférieur à 50 cm



100 0 100 200 300
Mètres

Date : Juin 2004
N° d'opération : HEN 20466G

Plan de Prévention du Risque Inondation de Saint Mihiel

