



Plan de Prévention du Risques inondation  
de l'Ormain section dite "Centre"

Tableau d'Assemblage

LEGENDE

 Zone naturelle,  
zone d'expansion des crues

 Zone urbanisée soumise  
aux aléas les plus fort

 Zone urbanisée soumise  
aux aléas faibles et modérés

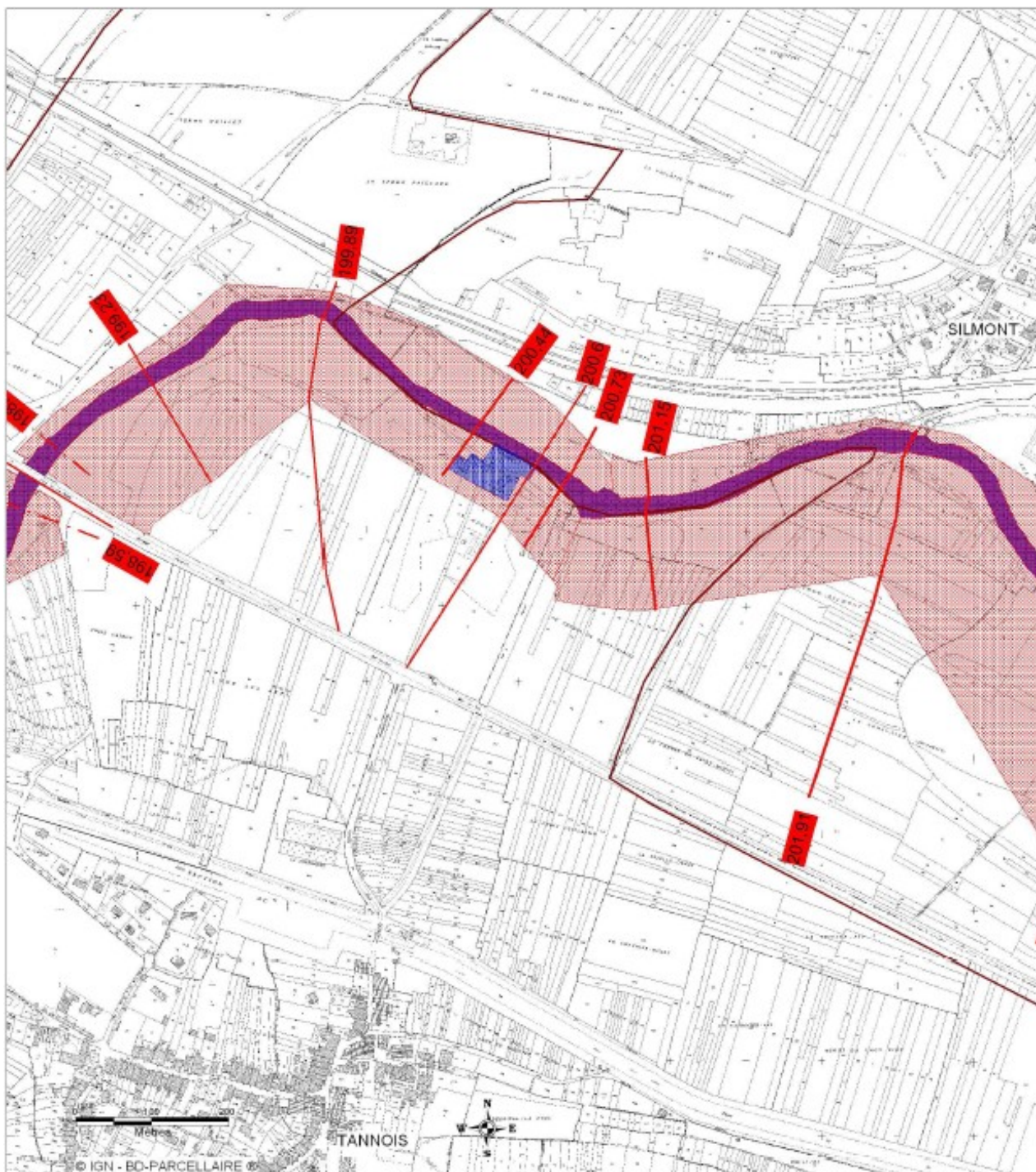
 Lit Mineur

 Limite communale



Direction Départementale  
des Territoires de la Meuse







Plan de Prévention du Risques inondation de l'Orain section dite "Centre"


Commune de Silmont - Tannois

planche 6

**LEGENDE**

 Zone naturelle, zone d'expansion des crues

 Zone urbanisée soumise aux aléas les plus fort

 Zone urbanisée soumise aux aléas faibles et modérés

 Lit Mineur

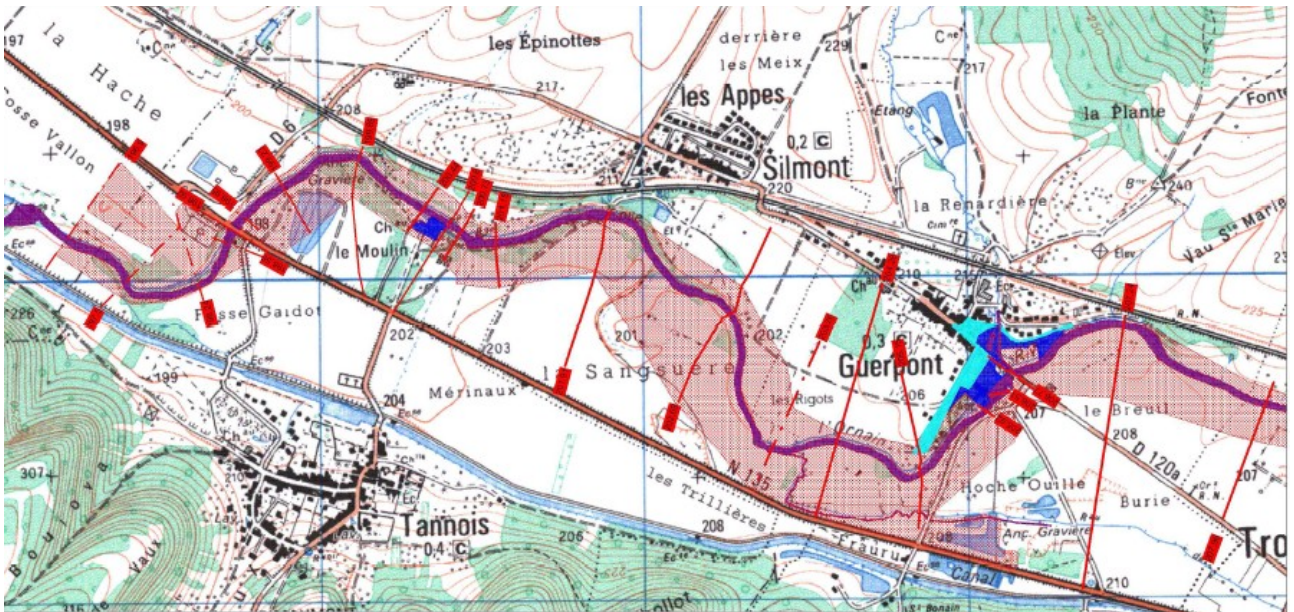
 230.00 Profil en travers, cote de crue de référence centennale

 Limite communale



Direction Départementale des Territoires de la Meuse





Plan de Prévention du Risques inondation de l'Orvain section dite "Centre"  
Commune de Guerpont - Silmont - Tannois planche 4

**LEGENDE**

- |  |   |  |   |
|--|---|--|---|
|  | Zone naturelle, zone d'expansion des crues          |  | Lit Mineur  |
|  | Zone urbanisée soumise aux aléas les plus forts     |  | Profil en travers, cote de crue de référence centennale |
|  | Zone urbanisée soumise aux aléas faibles et modérés |  | Limite communale  |



Direction Départementale des Territoires de la Meuse

